

VELKOMMEN TIL SPORET VED SPERRESTRUP ÅDAL

Den afmærkede rute er ca. 3 km. Der kan være sumpet, så fornuftigt fodtøj anbefales. Turen går gennem et smukt område, hvor der er mulighed for afstikkere undervejs f.eks. til Buresø, Storesø-Lyngen og Skenkelsø Mølle. God tur!

1 SPERRESTRUP SKOV

P-plads med folderkasse. Start- og slutsted for ruten. Sperrestrup Skov er en skovrejsning fra midthalvfemserne. Etableringen af denne skov markerer afslutningen af en periode på ca. 3.000 år med ubrudt agerdyrkning og græsning, siden skovene i midten af bronzealderen blev ryddede. De mange gravhøje og historiske fund i området vidner herom. Efterhånden som skoven er vokset til, er der sket en indvandring af fugle- og dyrearter. Skovstierne fører bl.a. til Skenkelsø Mølle, hvor der findes et lokalhistorisk museum, som normalt er åben første lørdag i måneden i sommerhalvåret. I skoven ligger gravhøjen Trolldhøj. Skovstierne har også forbindelse til det fredede område Storesø-Lyngen.

2 SPERRESTRUP

En charmerende lille landsby bestående af fire gårde: Damgård, Bakkegård, Vanggård og Bygård samt fem huse. Ved udskiftningen i 1785 blev jorden samlet i fire lodder, men gårdene forblev på deres oprindelige sted ved en såkaldt stjerneudskiftning.

3 NATURSTI

Fra Sperrestrup følger sporet naturstien ned over en tunneldal. En markeringspæl angiver sporets drejning ind over privat ejendom. Naturstien er offentlig gang- og cykelsti, den fører til Slagslunde Skov og videre til Buresø, hvor der er bademuligheder. Sporet går langs en bakkekam med en tunneldal på den vestlige side, og ca. 500 meter fremme går sporet stejlt ned ad bakke og ender i bunden af tunneldalen. Ved Solbakkegård anviser en markeringspæl sporets forløb over marken til Sperrestrup Ådal. Her krydser det over et par stenter og fortsætter sydover til Ny Sperrestrup, hvor der er et led i hegnet.

4 SPERRESTRUP ÅDAL

Tunneldale er formet af smeltevand under isdækket fra sidste istid. Udsigtspunktet her giver et vue over Sperrestrup Ådal, som er et typisk eksempel på en tunneldal og i øvrigt en del af Jørlundefredningen. Tunneldale er almindelige i et bælte der strækker sig tværs over Nordsjælland – fra Strø Bjerge i nord til Værebros Å i syd. Fra begyndelsen af 1800-tallet til langt op i 1900-tallet blev store vådområder afvandede af hensyn til landbrugets behov for dyrkningsarealer. Herved forsvandt bl.a. Skenkelsø Sø, Hagerup Sø og Jørlunde Sø. Det gik også hårdt ud over Sperrestrup Ådal og dens mange småsøer. Ved Store Egholm har Københavns Energi en pumpestation, hvor der indvindes drikkevand. Faldende drikkevandsforbrug har i de senere år medført stigende vandstand i ådalen – til stor gavn for fuglelivet. Ved tørvegravning under 2. verdenskrig blev der i en fugtig lavning fundet et menneskekranium samt andre offerfund som segl og spydspidser fra sten- og jernalderen. På sporets forløb i ådalen ser man to af Københavns Energis brønde. Opsatte tavler med kort over Egholm Kildeplads informerer om grundvandets vej til forbrugerne som drikkevand. Regler for færdsel på kildepladsen, som er åben for offentligheden, er også anført.

5 SOLBAKKEGÅRD

Gården er formentlig oprettet ved udstykning af Vanggård i 1837. De ældste nuværende bygninger er stuehus og en spånklædt lade fra 1860-1890. Ahorntræet på gårdspladsen er plantet i 1890. Gården har et jordtilliggende på 39 ha. På ejendommen er der en mindre hestepension og en større fårebesætning af Gutefår, som er en gammel



Se efter
den gule folderkasse
– her starter sporet

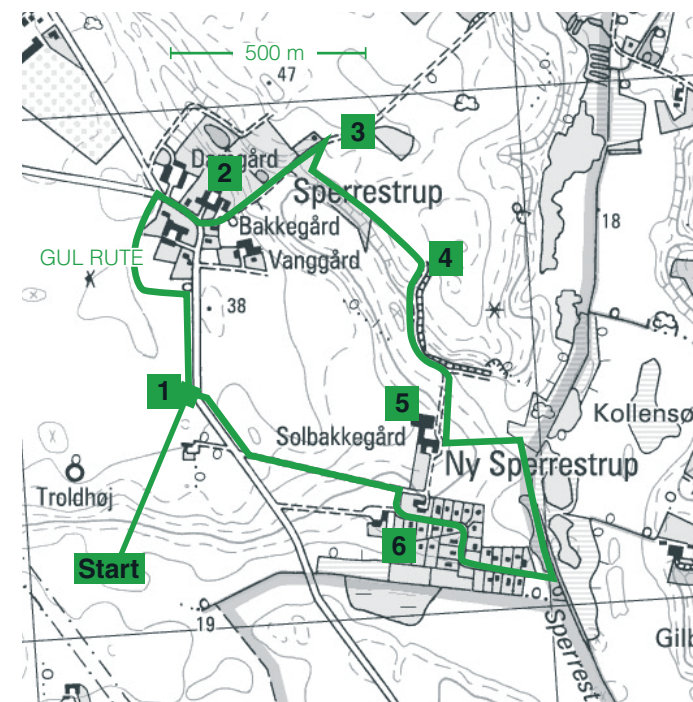


Ruten er på sporet afmærket
med gule trekkanter på pæle

nordisk race af korthalefår - karakteriseret ved at begge køn har horn og en pels bestående af to lag uld. Det var formentlig den type får, der levede i Danmark i bronzealderen. Dyrene afgræsser tunneldalområdet og sørger for, at området ikke gror til i skov og krat. På markerne dyrkes der havre til hestene og byg til fårene samt græs til hø og wrapensilage.

6 NY SPERRESTRUP

En mindre sommerhusbebyggelse påbegyndt i midten af 1960-erne. Her blev der i 1875 fundet en grav fra jernalderen indeholdende rige fund importeret fra Romerriget bl.a. kasserolle, spand og si af bronze, drikkeglas samt et sølvspænde. En tilsvarende rig grav med drikkehorn af glas og en spiralring af guld fra samme periode blev fundet nord for Sperrestrup i 1858. På den sydlige side af bebyggelsen ligger en lille natursø som er et besøg værd.



LANDMANDENS AFGRØDER

Hvede

Hvede er verdens vigtigste kornart, og en af de mest dyrkede i Danmark. Den umodne hvedemark kendes på sin blågrønne farve. Akset i toppen har ingen stak, »hår«. Hveden bruges til dyrefoder og mel.



Byg

Vår- og vinterbyg er de mest dyrkede kornarter i Danmark. Byg anvendes især til dyrefoder og ølfremstilling. Den kendes let på de lange stakke - de lange »hår«, der sidder på akset i toppen af bygplanten.

Rug

I Danmark dyrkes rug kun i mindre omfang og ofte på de sandede jorde. Rug har en grågrøn farve til den modnes. Stakkene - eller »hårene« på akset i toppen af planten er korte. Rug anvendes til foder og rugbrød.



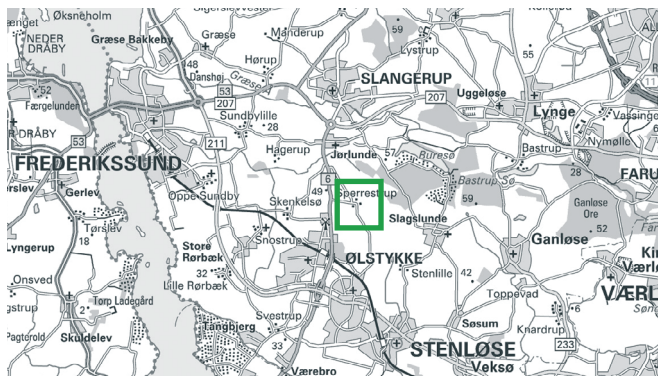
Havre

Før i tiden blev der dyrket meget havre som foder til hestene. Umoden havre kendes på sin mørkegrønne farve og aksene, der sidder som små bjælder i toppen af planten. Havre bruges til foder, havregryn, müsli o.lign..



Spelt

Spelt er en meget gammel hvedesort. Der høstes ikke så mange fold, men spelten dyrkes for sit særlige indhold af næringsstoffer og mineraler. Mange mennesker kan bedre tåle at spise spelt end almindelig hvede.



© Kort & Matrikstyrelsen (G. 21.01)

Sporet ved Sperrestrup Ådal ligger lige sydøst for landsbyen Sperrestrup som igen ligger knap 3 km. nord for Ølstykke. Den grønne firkant viser udsnit svarende til rutekortet på indersiderne.

GPS-kordinater til startpunktet: 55.80739°, 12.17982°.



PRAKTISKE OPLYSNINGER

Sporet ved Sperrestrup Ådal er ikke en vej eller sti, men en afmærket rute, hvor lodsejerne har åbnet for færdsel til fods. Passage af marken med græssende dyr sker på eget ansvar. Dyrene må ikke fodres.

KONTAKTPERSONER

Jakob og Manja Fogh, Solbakkegård.
Telefon 20 42 38 41.

Projekt „Spor i Landskabet“ åbner markerede spor i hele landet.

Projektet har følgende samarbejdspartnere:
Danmarks Naturfredningsforening · Dansk Skovforening
Friluftsrådet · Kommunernes Landsforening · Landbrugsraadet
Landdistrikternes Fællesråd · Skov- og Naturstyrelsen
Støttet med tilskud fra tips- og lottomidler til friluftslivet
Tekst: Palle Steen Jensen · Tegninger: Michael Petersen


Yderligere oplysninger om „Spor i Landskabet“ fås hos:
Landbrugsraadet, Axelortov 3, 1609 København V
Telefon 33 39 40 00 · Fax 33 39 41 61

WWW.SPOR.DK



SPOR0291 · Anette Larsen · 9/2007

Sporet ved Sperrestrup Ådal



KORTSIGNATURER - RUTEKORT

	Levende hegn		Jorddige
	Skrænt		Sti
	Jernbane		Markvej
	Vej		
	Gul rute		
4	Henvi sning til forklaring		

