

Afgørelser – Reg. nr.: 05509.02

Fredningen vedrører: Stubbæk Kristtorn

Domme

Taksationskommissionen

Naturklagenævnet

Overfredningsnævnet

Fredningsnævnet

05-09-1983

Kendelser

Deklarationer

FREDNINGSNÆVNET >

5/9-1983

Den 5. september 1983 afsagde fredningsnævnet for Sønderjyllands amts nordlige fredningskreds i sag

F. 208/78: Fredning af 3 kristtorn af hankøn på matr. nr. 85 Stubbæk, Ensted, tilhørende Georg Anton Thomsen, Styrtom Bygade 47, 6200 Aabenraa,

sålydende

K E N D E L S E:

Den 12. juli 1978 anmodede Danmarks Naturfredningsforening fredningsnævnet om at rejse fredningssag for 3 kristtorn (*Ilex aquifolium*) af hankøn i skellet mellem matr. nr.e 27 og 85 Stubbæk by, Ensted sogn, Aabenraa kommune. Rekvirenten henviste til, at kristtornen er i tilbagegang i Danmark, men at den forekommer i Sønderjylland vildtvoksende i visse skovområder samt nu og da i levende hegn og på ganske få græsningsarealer. De pågældende kristtorn er synlige for såvel kørende som gående trafik, og træernes størrelse (ca. 7 meter) i forbindelse med deres placering i landskabet gør, at træerne efter rekvirentens opfattelse absolut er fredningsværdige. En imødekommelse af naturfredningsforeningens anmodning ville imidlertid nødvendigvis gøre en ikke

uvæsentlig flytning af den nye Aabenraa-Torpvej mod vest og medføre, at der måtte etableres ny højspændingsmast for ca. 200.000 kr., hvortil ville komme væsentlige udgifter til omprojektering. Sagen har herefter været stillet i bero, og efter forhandling mellem amtsvejvæsenet og fredningsafdelingen i Sønderjyllands amtsråd er kristtornene blevet flyttet, således at de nu er plantede på matr. nr. 85 Stubbæk i skellet til den nye landevej nr. 522. Matr. nr. 85 Stubbæk tilhører landmand Georg Anton Thomsen, Styrtom Bygade 47, 6200 Aabenraa, der har erklæret sig interesseret i fredningen. Kristtornene har vist sig grokraftige på det nye plantested. Kristtornene er placeret inden for en udlagt beskyttelseszone af størrelse 250 m², hvis nærmere placering fremgår af vedlagte kortbilag.

Fredningsnævnet finder de omhandlede kristtorn af naturvidenskabelig væsentlig interesse og bestemmer herved, at de i medfør af naturfredningslovens § 1, stk. 2, nr. 2, vil være at frede.

Der fastsættes følgende fredningsbestemmelser:

1. træerne må ikke fældes,
2. træerne må ikke beskæres, rodhugges eller udsættes for anden overlast,
3. træerne og deres rodsystem må ikke påføres kemikalier eller sprøjtevædske, der kan beskadige træernes livsfunktion,
4. inden for en afstand af 3 meter fra træerne må der ikke foretages terrænændringer, ligesom det inden for dette område ikke skal være tilladt at færdes med tunge køretøjer,
5. fredningsmyndighederne foranlediger beskyttelseszonen afhegnet, og
6. fredningsmyndighederne kan til vindbeskyttelse af kristtornene plante løvfældende danske træer og buske inden for beskyttelseszonen.

Der fastsættes en erstatning på 3.000 kr. til ejeren af matr. nr. 85 Stubbæk, landmand Georg Anton Thomsen, Styrtom Bygade 47, 6200 Aabenraa. Erstatningsbeløbet forrentes efter naturfredningslovens § 19, stk. 4, fra datoen for fredningsnævnets afgørelse med en årlig rente, der er 1% højere end den af Danmarks Nationalbank fastsatte diskonto. 3/4 af fredningserstatningen betales af statskassen, medens 1/4 betales af Sønderjyllands amtsråd.

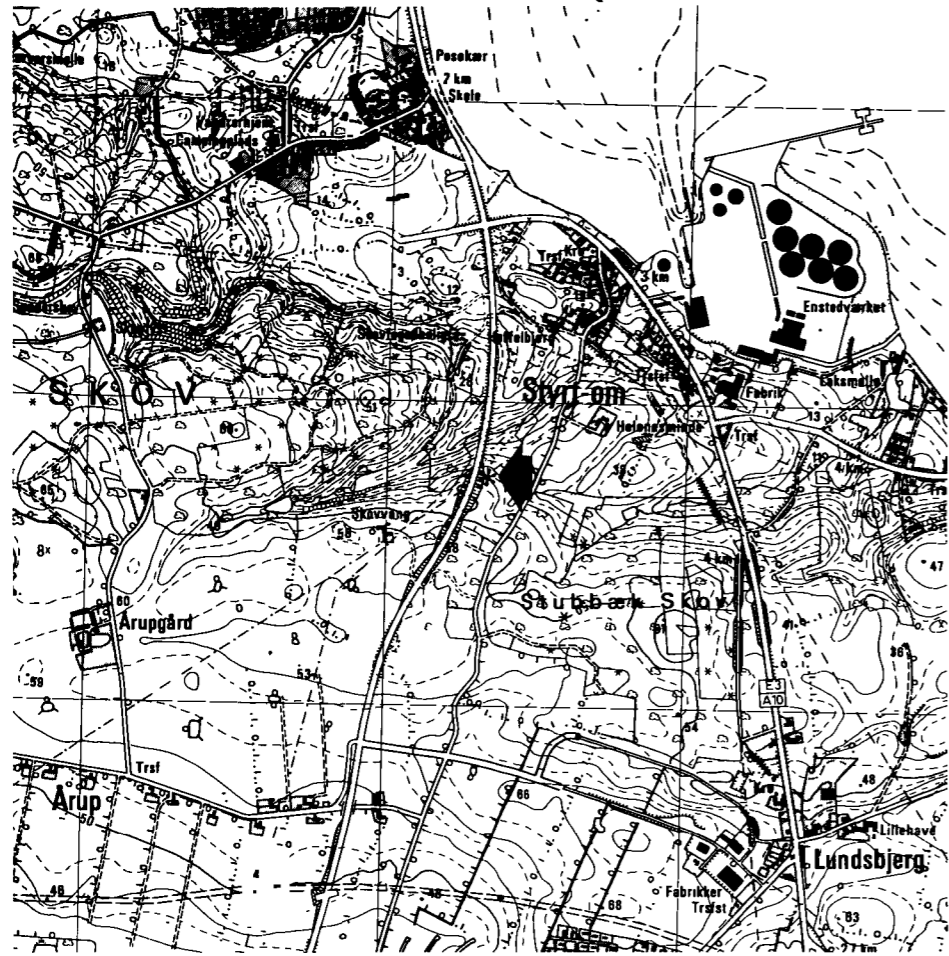
Nærværende afgørelse om fredning og om erstatning kan indbringes for overfredningsnævnet, Amaliegade 7, 1256 København K., i overensstemmelse med reglerne i naturfredningslovens § 26. Klagefristen er 4 uger fra den dato, afgørelsen er meddelt den klageberettigede.

Lind Larsen

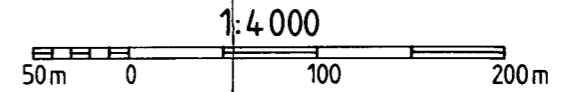
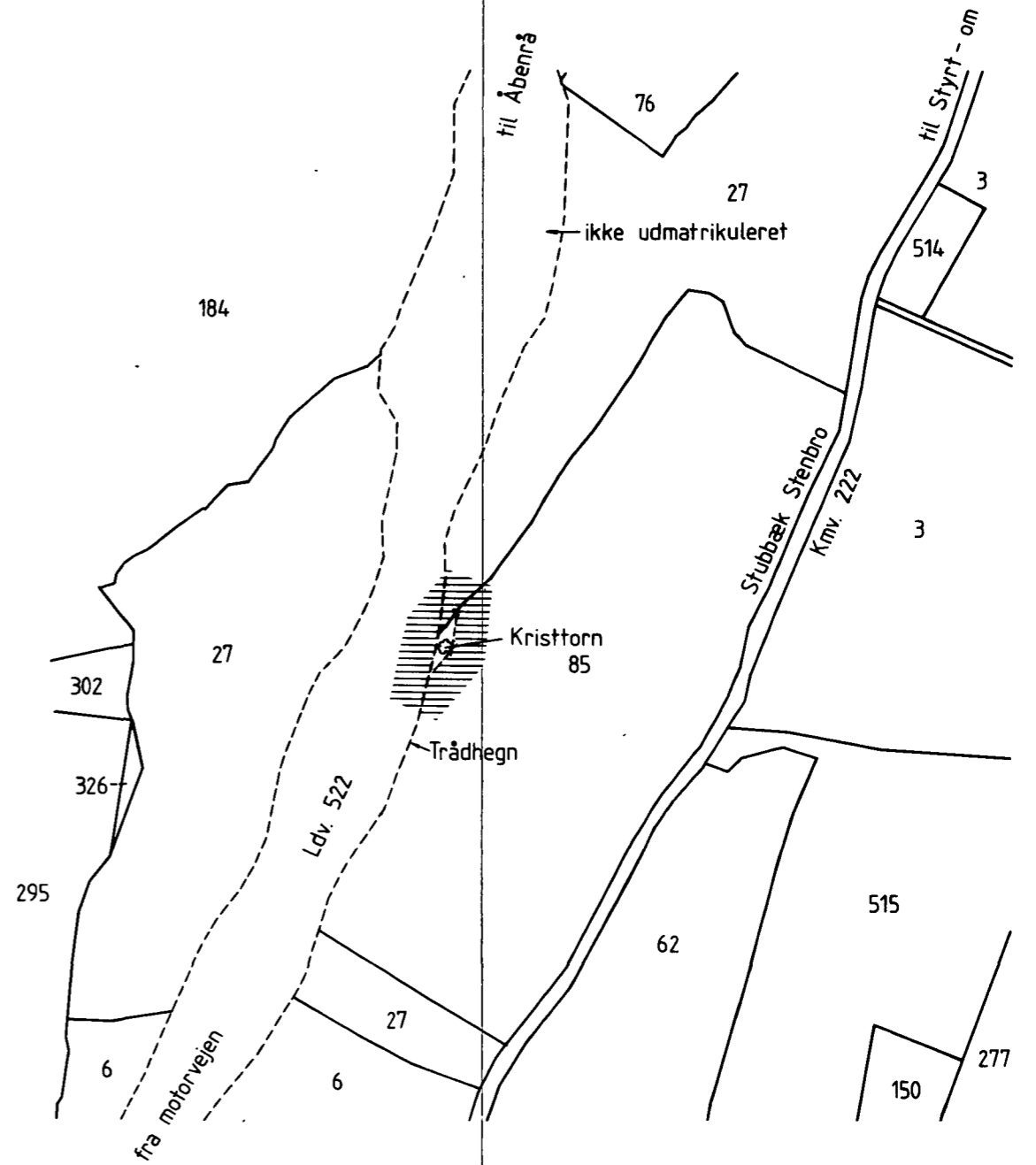
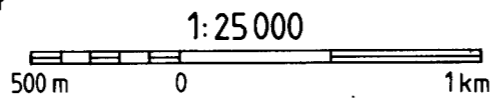
B. Diemer

Frede Uldall Hansen

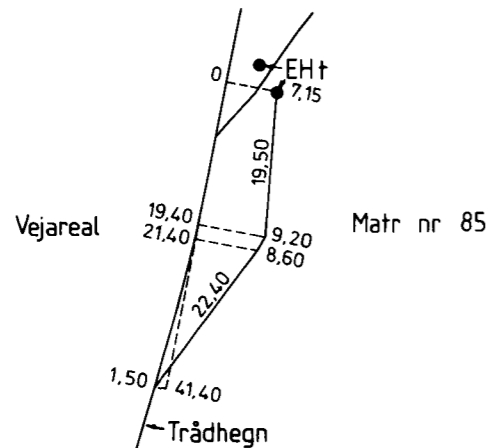
OVERSIGTSKORT Udsnit af kortblad 1212 III SØ



GRUNDMATERIALET ER GEODÆTISK INSTITUTS 4-CM KORT
 SUPPLERET MED ENKELTE RETTELSE FORETAGET AF
 SØNDERJYLLANDS AMTSKOMMUNE UDGIVET MED
 GEODÆTISK INSTITUTS TILLADELSE (A 83). COPYRIGHT.



Målskitse for beskyttelseszone



Målene er angivet i meter

SIGNATURFORKLARING:

Fredningsgrænse

		SØNDERJYLLANDS AMTSKOMMUNE TEKNISK FORVALTNING PLAN- OG MILJØADMINISTRATIONEN	
Beregnet	Tegnet	FREDNING AF KRISTTORN Stubbæk, Ensted Åbenrå kommune	Afd
Rettet	a-m h		Fredning
			Tegn nr 543-2-14
			J nr 540-90-6-78
			Mål 1:4000, 1:25000
			Dato Juni 1983