

Afgørelser – Reg. nr.: 01522.00

Fredningen vedrører: Idom Kirke

Domme

Taksationskommissionen

Naturklagenævnet

Overfredningsnævnet

Fredningsnævnet

05-04-1951, 18-07-1951

Kendelser

Deklarationer

FREDNINGSNÆVNET >

Justitsministeriets genpartpapir. Til skøder, skadesløsbreve, kvitteringer til udslettelse og andre påtegninger m. m. (vedr. fast ejendom).

Mtr. nr., ejerlav, sogn: 6a, 6i, 6k vestlige del, Idom sogn.
(i København kvarter)
eller (i de sønderjydske landsdele) bd. og bl. i tingbogen, art. nr., ejerlav, sogn.

Akt: Skab nr. (udfyldes af dommerkontoret)

Købers } bopæl:
Kreditors }

52

Anmelderens navn og bopæl (kontor):

Gade og hus nr.: (hvor sådant findes)

Fredningsnævnet for Ringkøbing amtsrådsreds, Holstebro

Stempel: kr. øre.

Fredningstilbud

Undertegnede sogneråd tilbyder herved som ejer af matr. nr. 6a, 6i, 6k

af vestlige del by Idom sogn, at lade nedennævnte areal af ovennævnte matr. nr. frede.

Arealet beskrives således:

Hele matr.nr. 6i, 6k.
Hele matr.nr. 6a, beliggende øst og nordøst for Idom kirkegård.

Fredningen har følgende omfang:

Arealerne må ikke bebygges eller beplantes, midlertidig eller vedvarende, ligesom der heller ikke på arealerne må graves grus eller anbringes transformatorstationer, telefon- og telegrafmaster o. lign., derpå ej opsatte skure, udsalgssteder, isboder, vogne til beboelse eller opbevaring af redskaber eller lign. skønhedsforstyrrende genstande.

~~Jeg beholder mig tilgode for at~~

For fredningen kræves ingen erstatning.

Sgr. Jeg er indforstået med, at ovenstående fredningstilbud tinglyses på ~~min~~ men ejendom/matr. nr. 6a, 6i, 6k af vestlige del by Idom sogn,

dog uden udgift for ~~mit~~ sognerådet.

Påtaleberettiget i henhold til forestående er fredningsnævnet for Ringkøbing amt og Idom menighedsråd hver for sig.

Idom sogneråd, den 31 / 3 19 51
nr. Bur

P. S. V.
J. Chr. Andersen.
fmd.

Idet fredningsnævnet for Ringkøbing amt modtager og godkender foranstående fredningstilbud, bestemmes det, at tilbudet skal lyses som servitut på matr. nr. 6a, 6i, 6k af vestlige del by Idom sogn

~~af hvilken matr. nr. 6a, 6i, 6k af vestlige del by Idom sogn~~
~~af hvilken matr. nr. 6a, 6i, 6k af vestlige del by Idom sogn~~

Det fredede areal ses indtegnet på vedlagte kort, af hvilken en genpart bedes henlagt på akten.

Fredningsnævnet for Ringkøbing amt, den 5 / 4 1951 .

H. Richter.



Formstændes fredningstilbud godkendes herved, dog at der forbeholdes kommunen ret til skolebyggeri på det fredede areal, jfr. skolekommissionens i afskrift vedlagte skrivelse af 8. juni 1951.

RINGKØBING AMT, den 25. april 1952.
Sousor-Andersen.

Skolekommissionens forbehold af 8/6 1951 er sålydende: "Tilbageendes med bilag til skoledirektionen." Der må søget vel blive tale om skolebyggeri på det areal, der ønskes fredet (specialt matr.nr. 6a). Fredningstilbudet burde vel derfor have indeholdt et forbehold med henblik herpå.

Idem skolekommission, den 8. juni 1951.
(Underskrift)".

Indført i dagbog for retskreds nr. 61,
Holstebro A.V., den 30. april 1952.
Lyst. Tingbogs Bd. I. Bl. 5. Akt. Skab. R. nr. 61.
H. Richter.

FREDNINGSNÆVNET>

Justitsministeriets genpartpapir. Til skøder, skadesløsbreve, kvitteringer til udslettelse og andre påtegninger m. m. (vedr. fast ejendom).

Mtr. nr., ejerlav, sogn: 6h vestlige del,
(i København kvarter) Idom sogn.
eller (i de sønderjydske landsdele) bd. og bl. i tingbogen, art. nr., ejerlav, sogn.

Akt: Skab nr.
(udfyldes af dommerkontoret)

Købers } bopæl:
Kreditors }

52

Gade og hus nr.:
(hvor sådant findes)

Anmelderens navn og bopæl (kontor):

Fredningsnævnet for
Ringkøbing amtsrådskreds,
Holstebro Stempel: kr. øre.

Fredningstilbud

Undertegnede Marius Christian Nikolajsen
tilbyder herved som ejer af matr. nr. 6h

af 6h vestlige del by Idom sogn,
at lade nedennævnte areal af ovennævnte matr. nr. frede.

Arealet beskrives således:

En bræmme på 75 m. nord for Idom kirkegård, en bræmme vest for kirkegården på 50 m. og en bræmme syd for kirkegården på 75 m., sidstnævnte bræmme begrænset mod øst af vejen, alt jfr. vedlagte kort.

Fredningen har følgende omfang:

Arealerne må ikke bebygges eller beplantes, midlertidig eller vedvarende, ligesom der heller ikke på arealerne må graves grave eller anbringes transformatorstationer, telefon- og telegrafmaster o. lign., derpå ej opsatte skure, udsalgssteder, isboder, vogne til beboelse eller opbevaring af redskaber eller lign. skønhedsforstyrrende genstande.

Jeg forbeholder mig dog ret til at foretage ombygning af de på ejendommen værende bygninger og eventuelt at tilbygge nye bygninger i tilslutning til de nuværende.

For fredningen kræver jeg ingen erstatning.

Jeg er indforstået med, at ovenstående fredningstilbud tinglyses på min ejendom matr. nr. 6h af 6h vestlige del by Idom sogn,

dog uden udgift for mig.

Påtaleberettiget i henhold til forestående er fredningsnævnet for Ringkøbing amt og Idom menighedsråd hver for sig.

Idom, den 17/7 1951.

H. Chr. Nikolajsen.

Idet fredningsnævnet for Ringkøbing amt modtager og godkender foranstående fredningstilbud, bestemmes det, at tilbudet skal lyses som servitut på matr. nr. 6h af 6h vestlige del by Idom sogn

af hvilket matr. nr. det forbindelse med matr. nr. 6h af 6h vestlige del by Idom sogn det landbrugs Det fredede areal ses indtegnet på vedlagte kort, af hvilken en genpart bedes henlagt på akten.

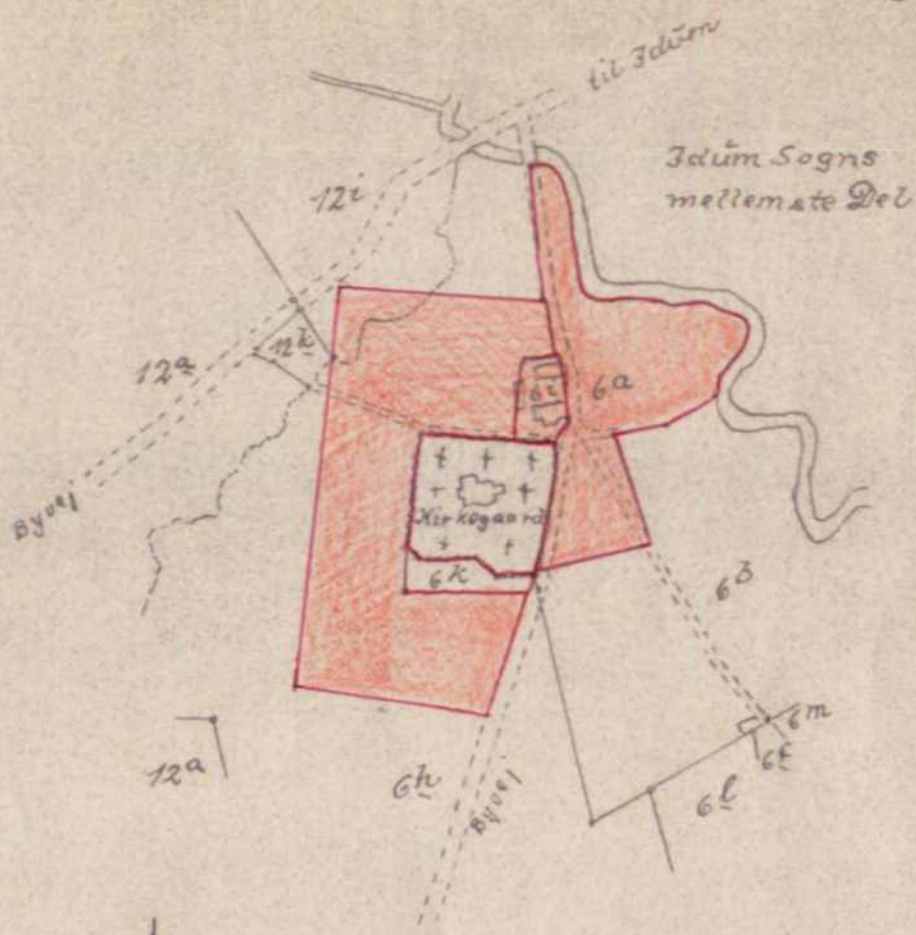
Fredningsnævnet for Ringkøbing amt, den 18/7 1951.

H. Richter.

Jensen & Kjeldskov, A/S, København.

Indført i dagbog for retskreds nr. 81, Holstebro m.v.,
den 20. juli 1951.
Iagt. Ringbogs Bd. I. Bl. 257. Art. 27. A. nr. 296.
Ans.: Forud hæfter pantegæld.
Christian Bjørns.
est.

52



Idum Sogns mellemste Del

Byvej

til Idum

Byvej

12a

12i

12a

12k

6a

6k

6b

6e

6f

6h

Ferræn af Den vestlige Del Idum Sogn



500 m

genpart er nøjagtig genpart af det originale kort vedhæftet hermed. d. 19. Nov.

stiftsministeriets genpartkalkuleret til kort.

DISPENSATIONER>

Afgørelser – Reg. nr.: 01522.00

Dispensationer i perioden: 17-10-1989 - 29-05-2006

FREDNINGSNÆVNET
FOR

Modtaget i
Skov- og Naturstyrelsen

REG. NR.

~~05060.000~~
01522.000

18 OKT. 1989

RINGKØBING AMTS FREDNINGSKREDS

Ringkøbing, den 17. oktober 1989.
RAF 40/1989 og 47/1989.

DOMMERKONTORET TELEFON 0732 14 11
6950 RINGKØBING

Nævnet har d.d. tilskrevet Jens Andersen, Idom Kirkevej 51, Idom, 7500 Holstebro, således:

"Vedrørende ændringer af en eksisterende parkeringsplads og anlæg-
gelse af ny parkeringsplads på det fredede område på matr.nr. 6i
Den vestlige Del, Idom.

Efter en besigtigelse den 14. april 1989, hvori deltog frednings-
nævnet for Ringkøbing amts fredningskreds v/ formanden, dommer
Løvbjerg Nielsen og det amtsrådsvalgte medlem Karl Elkjær, repræ-
sentanter for Holstebro kommune, Ringkøbing amtskommunes fred-
ningsafdeling, Holstebro Provstiudvalg, Idom menighedsråd, land-
inspektør Nagstrup, Jydsk GDB ApS samt Jens Andersen, og efter
indhentelse af en udtalelse af 10. oktober 1989 fra Naturfrednings-
rådet, meddeler fredningsnævnet i medfør af naturfredningslovens
§ 34 dispensation til lovliggørelse af den anlagte parkeringsplads
og forholdene ved parkeringspladsen på betingelse af, at området
retableres i overensstemmelse med anvisningerne i amtskommunens
skrivelse af 29. maj 1989.

Nævnet har ved afgørelsen lagt vægt på, at amtskommunens forslag,
der svarer til de tilkendegivelser, som nævnet fremkom med under
besigtigelsen, giver et godt grundlag for en retablering af for-
holdene. Det erkendes, at der er behov for den yderligere parke-
ringsplads, men parkeringsarealet bør i dybden indskrænkes til
det mest mulige. Det fremkomne viser, at arealet i dybden kan
indskrænkes med 2 meter. Endvidere skal afgravningen lægges til-
bage, således at der sker en naturlig overgang. Herudover skal
der lægges græs på pladsen. Samtlige cementkantsten skal fjernes,
og også på den gamle plads skal der anlægges græs. Rabatten til-
bagelægges ved kirkegårdsdiget, således at den naturlige fauna
her kan genskabes.

Miljøministeriet

Skov- og Naturstyrelsen

J.nr. SN 1211/11-0001

Akt.nr. 11.

Bil. 2

LVS

A.R.

Den nævnte skrivelse fra amtskommunen, vedrørende hvilken overholdelsen af de givne anvisninger må anses som en betingelse for ./. nærværende tilladelse, vedhæftes nærværende skrivelse.

Det bemærkes, at man ikke herved er fritaget for at søge eventuelle andre tilladelser, som lovgivningen måtte kræve.

Afgørelsen kan efter naturfredningslovens § 58 indbringes for overfredningsnævnet (adr. Slotsmarken 15, 2970 Hørsholm) af bl.a. ansøgeren og forskellige myndigheder.

Klagefristen er 4 uger fra den dag, afgørelsen er meddelt den pågældende klageberettigede. "

Hvilket herved meddeles.

Med venlig hilsen

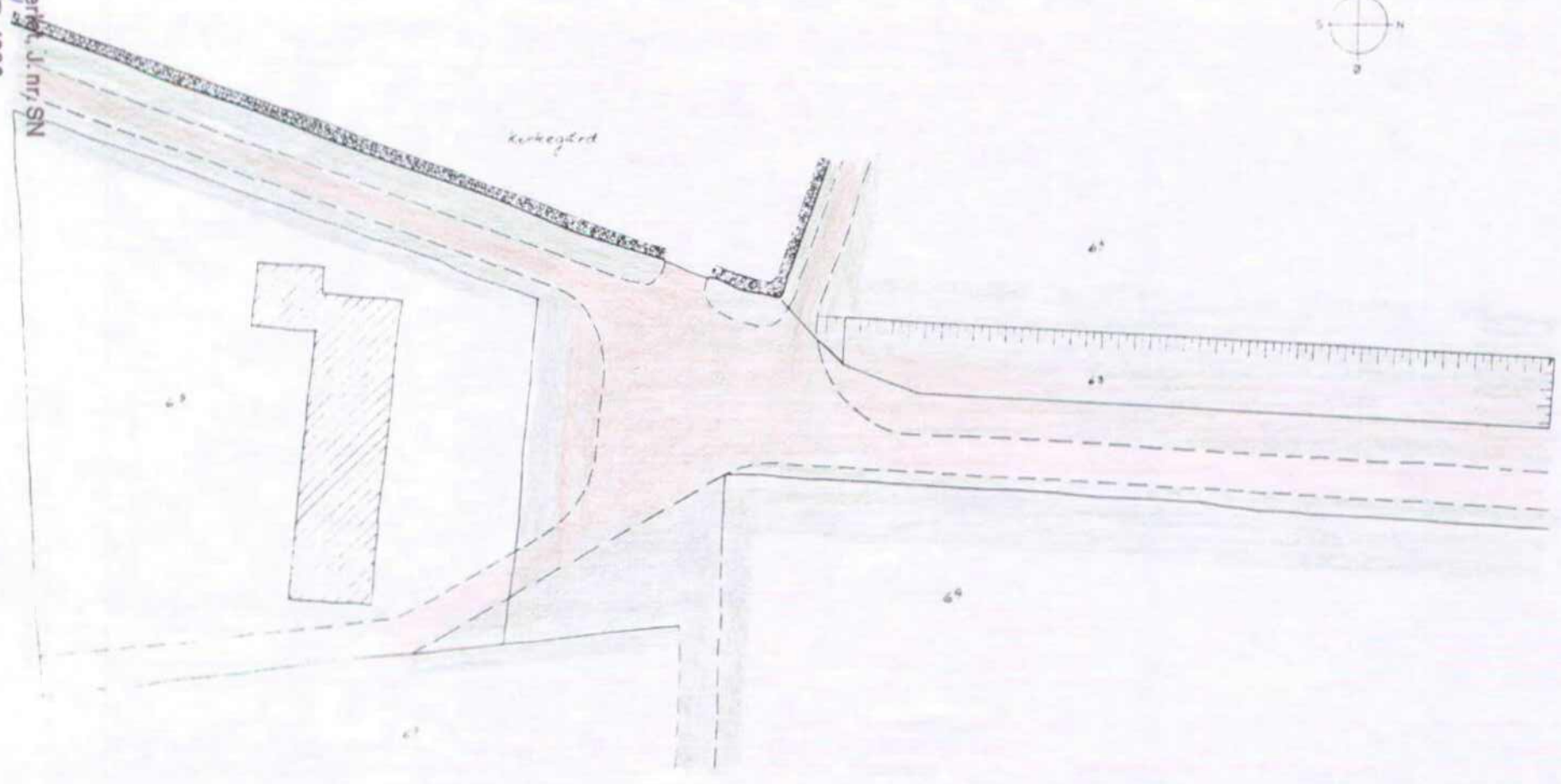
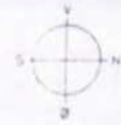
p.p.v.



Løvbjerg Nielsen

Skov- og Naturstyrelsen,
Slotsmarken 13,
2970 Hørsholm.

Miljøministeriet, J. nr. SN
1211/11-000/2
18 OKT. 1989
Akt. nr. 12.



Matrikelkort over arealer ved Tlum kirke
Den vestlige del. Tlum
Einer frekning
Mål ca. 1:400
Landsfotografiet

ART 42/89

FREDNINGSNÆVNET FOR RINGKJØBING AMT

SCANNET

Herning, den 29. maj 2006
R.A.F. 18/06Skov- og Naturstyrelsen
Haraldsgade 53
2100 København ØModtaget i
Skov- og Naturstyrelsen

31 MAJ 2006

Bjarne Kristian Hjalager er d.d. tilskrevet således:

"Bjarne Kristian Hjalager, Burvej 1, 7500 Holstebro, ansøger om tilladelse til at opføre en tilbygning på ca. 18m² til sit enfamiliehus, matr. nr. 6 s, Den vestlige Del, beliggende Burvej 1, Holstebro. – R.A.F. 79/76 – Idom Å, lb. nr. 52 – Idom Kirke.

Efter en besigtigelse den 18. maj 2006, hvori foruden nævnet deltog repræsentanter for Holstebro kommune, Holstebro Provsti, Danmarks Naturfredningsforening og ansøgeren, Bjarne Kristian Hjalager, skal nævnet i medfør af Naturbeskyttelseslovens § 50 meddele, at der kan gives tilladelse til det ansøgte, da dette ikke findes at være i strid med kirkefredningens formål.

Nævnet har navnlig lagt vægt på, at tilbygningen placeres, så den vender væk fra kirken og derfor hverken skæmmer kirken eller påvirker indkigget til denne. Tilbygningen sker til eksisterende byggeri, hvorfor nævnets tilladelse ikke er nødvendig, som følge af, at arealet også er fredet ved Overfredningsnævnets kendelse af 30. december 1985.

Tilladelsen bortfalder, såfremt den ikke er udnyttet inden 3 år fra tilladelsens meddelelse. jfr Naturbeskyttelseslovens § 66, stk. 2.

Afgørelsen kan efter lov om Naturbeskyttelse, § 78, stk. 3, jfr. § 87 inden 4 uger fra den dag, afgørelsen er meddelt, påklages til Naturklagenævnet.

Klagen skal indgives skriftligt til dette fredningsnævn på den nedenfor anførte adresse.

Det er en betingelse for Naturklagenævnets behandling af en klage, at der indbetales et gebyr på 500 kr. til Naturklagenævnet. Nævnet vil sende en opkrævning på gebyret, når nævnet har modtaget klagen fra fredningsnævnet. Naturklagenævnet vil ikke påbegynde behandlingen af klagen, før gebyret er modtaget. Vejledning om gebyrordningen kan findes på Naturklagenævnets hjemmeside www.nkn.dk

Gebyret tilbagebetales, hvis der gives helt eller delvist medhold i klagen.

En tilladelse må ikke udnyttes, før klagefristen er udløbet. Er klage iværksat, kan tilladelsen ikke udnyttes, medmindre klagemyndigheden bestemmer andet.

RETTEEN I HERNING, 2. AFDELING
Nygade 3, 7400 Herning

Tlf. 97 22 22 00

E-mail: f-naevn@mail.dkSUS-121-00069
6

FREDNINGSNÆVNET FOR RINGKJØBING AMT

Det bemærkes, at ansøgeren ikke herved er fritaget for at søge eventuelle andre tilladelser, som lovgivningen måtte kræve”,

hvilket herved meddeles til Deres orientering.

Med venlig hilsen


H./Stamp

RETTEEN I HERNING, 2. AFDELING

Nygade 3, 7400 Herning

Tlf. 97 22 22 00

E-mail: f-naevn@mail.dk